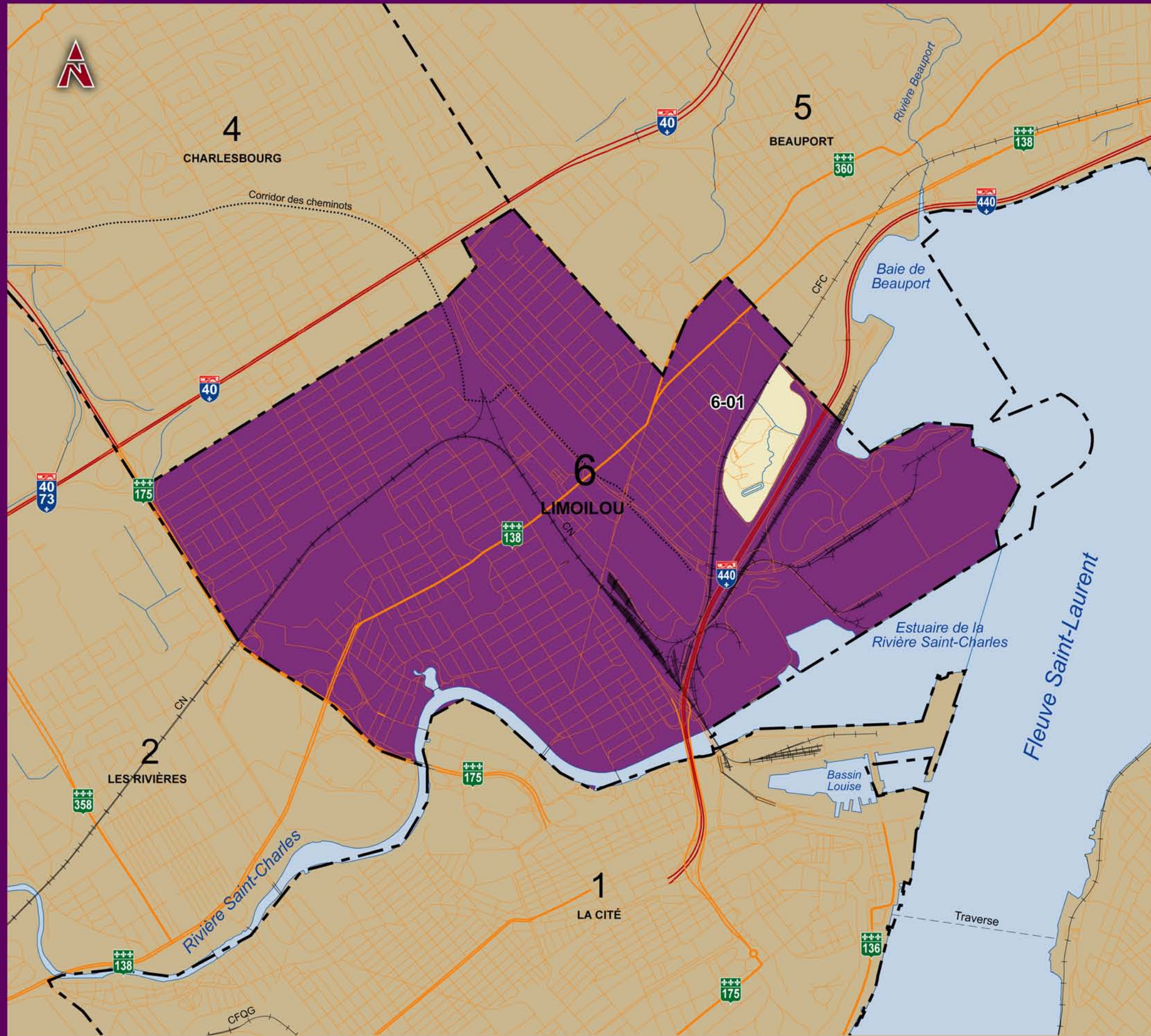


# Localisation des milieux naturels d'intérêt


## Arrondissement de Limoilou




6-01 Domaine de Maizerets

- |  |                        |  |                         |
|--|------------------------|--|-------------------------|
|  | Autoroute              |  | Limite d'arrondissement |
|  | Route nationale        |  | Plan d'eau              |
|  | Route secondaire       |  |                         |
|  | Chemin de fer          |  |                         |
|  | Corridor des cheminots |  |                         |

ARRONDISSEMENT DE  
**LIMOILOU**







Site 6-01

# Domaine de Maizerets

Ce site exceptionnel, où se côtoient histoire et nature, occupe une superficie de près de 26 ha en plein milieu urbain. Nommé en l'honneur de Louis-Ango de Maizerets, supérieur du Séminaire de Québec au moment de son acquisition en 1705, le domaine a été la propriété de cette institution durant près de trois siècles avant d'être acquis par la Ville de Québec en 1979. Depuis décembre 2001, le domaine de Maizerets et son arboretum ont été cédés à la Commission de la capitale nationale, mais la Ville continue d'en assumer la gestion.

Le site se découpe aujourd'hui en trois secteurs distincts. Dans sa portion ouest, le secteur historique, comprenant divers bâtiments d'époque dont le « château » Maizerets, constitue la principale attraction. Des espaces aménagés, des jardins de fleurs, des marécages et un bassin d'eau en forme d'anneau agrémentent ce secteur historique. La portion centrale du site est constituée d'une aire naturelle composée de boisés établis sur des sols humides et mal drainés. Ces boisés sont composés de peuplier deltoïde, de saule fragile, de frêne rouge et d'orme d'Amérique dont les proportions variables constituent divers groupements forestiers. De plus, quelques marais et marécages y abritent une flore et une faune distinctive. Le ruisseau du Moulin, qui apparaît à la limite nord-est, constitue une autre particularité du site. Situé dans la zone intertidale, le cours d'eau est soumis au cycle des marées qui, deux fois par jour, inondent son lit et en transforment complètement l'aspect. Cette particularité hydrologique contribue à la richesse du site par l'introduction de diverses espèces limicoles. Finalement, le troisième secteur, situé à l'extrémité est et constitué du parc de l'Arboretum, a été totalement aménagé par l'Homme. Qualifié de véritable musée vivant, ce milieu dédié spécifiquement au développement de la diversité végétale est planté de milliers d'arbres, d'arbustes et de plantes vivaces, terrestres et aquatiques.

L'ensemble du domaine est traversé par un réseau de sentiers pédestres qui permet au visiteur de découvrir toute la richesse floristique et ornithologique des lieux et d'apprécier l'harmonie qui s'en dégage.

## Les unités

No	TYPE	SUP. (ha)
1	Peupleraie deltoïde	1,028
2	Frénaie rouge	0,619
3	Friche	0,178
4	Saulaie à frêne rouge	0,167
5	Jeune peupleraie deltoïde	0,151
6	Saulaie fragile	1,140
7	Peupleraie deltoïde à saule fragile	0,622
8	Marécage	0,077
9	Peupleraie deltoïde	3,824
10	Marécage	0,033
11	Peupleraie deltoïde	0,097
12	Saulaie fragile à frêne rouge et orme d'Amérique	0,204
13	Saulaie fragile	0,236
14	Frénaie rouge à peuplier deltoïde	0,445
15	Marais	1,046
16	Ormaie américaine à frêne rouge	0,344
17	Frénaie rouge à orme d'Amérique et épinette blanche	0,307
18	Arboretum	7,704
19	Aire aménagée	7,150
20	Aire aménagée	0,554
Total		25,926

## Les propriétés

PROPRIÉTÉ	SUP. (ha)
PUBLIQUE - VILLE DE QUÉBEC	0,000
PUBLIQUE - AUTRES	25,926
PRIVÉE	0,000

11 Limite et numéro d'unité  
 Limite d'arrondissement  
 Propriété - Ville de Québec  
 Propriété publique - autre  
 Propriété privée



ARRONDISSEMENT DE LIMOILOU

